

湛江市工程建设项目“联合测绘”监 管与成果共享服务平台

测绘服务机构用户操作手册 (测绘项目管理部分)

广州市城市规划勘测设计研究院有限公司

2025 年 8 月

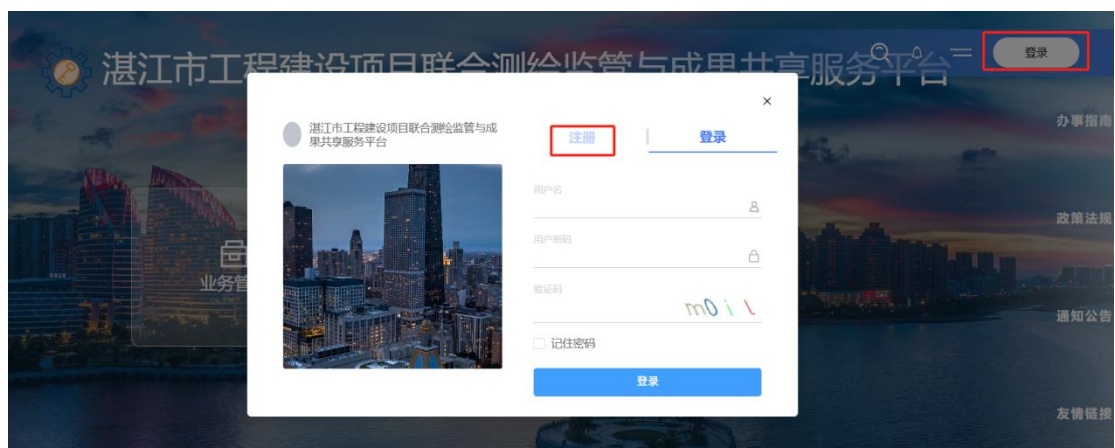
目录

1 测绘服务机构	1
1.1 测绘单位用户注册	1
1.2 用户登录	1
1.3 信息完善（已注册用户）	2
1.4 信用信息填报	3
1.5 业务接取	4
1.6 数据准备	5
1.7 成果上传	5
1.8 执行检查	6
1.9 结果查看	6
1.9.1 检查报告	6
1.9.2 下载成果申请	7
1.9.3 历史版本	7
1.10 审批意见	8
1.11 成果归档	8

1 测绘服务机构

1.1 测绘单位用户注册

输入多测合一平台地址:https://zrzyj.zhanjiang.gov.cn/dchy/#/, 点击“注册”按钮, 跳转到注册信息填报页面, 填报完成后点击“注册”, 即完成用户注册。如下图所示。




1.2 用户登录

输入多测合一平台地址, 点击“登录”按钮, 输入用户名密码登录, 如下图

所示。

湛江市工程建设项目联合测绘监管与成果共享服务平台



注册

登录

用户名

用户密码

验证码

☐ 记住密码

登录

1.3 信息完善（已注册用户）

登录系统时，若需要通过系统完善单位信息。首页点击“完善信息”，进入填报页面，填报完成后点击提交，即完成信息完善。



湛江市工程项目联合测绘监管与成果共享服务平台

首页

提交成功

成果管理系统

个人中心

搜索

通知

用户头像

L测试测
绘单位4

返回

更新信息

单位类型 *

测绘服务机构

单位名称 *

L测试测绘单位4

邮政

请输入

注册地址

广东省

湛江市

赤坎区

请输入详细地址

办公地址

请选择省

请选择市

请选择区县

请输入详细地址

固定电话

请输入

联系人 *

张三

单位性质 *

国有企业

电子邮箱

请输入

移动电话 *

13800000

统一社会信用代码 *

4231231233

传真

请输入

备注

请输入

提交

1.4 信用信息填报

测绘服务机构需进行信用信息填报后方可开展工作，进入【业务管理子系统-信用信息填报】，在信息填报模块点击新建，进入详情页，填报基本信息、上传佐证等材料后可提交审批。

湛江市工程项目联合测绘监管与成果共享服务平台

首页

业务管理子系统

成果管理系统

个人中心

搜索

通知

用户头像

L测试测
绘单位4

信用信息填报

业务委托接收与受理

常用资料

办事指南

政策法规

通知公告

友情链接

单位名称	单位性质	统一社会信用代码	法人代表	法人代表证件类型	法人代表证件号	审核状态	操作
暂无数据							

共0条

110条/页

湛江市工程建设项目联合测绘监管与成果共享服务平台

业务管理子系统

成果管理子系统

个人中心

信用信息填报

业务受理与受理

常用资料

办事指南

政策法规

通知公告

友情链接

基本信息

信用信息相关材料

资质信息

*单位名称

请输入

*单位性质

请选择

*统一社会信用代码

请输入

*法定代表人

请输入

*法定代表人证件

请选择

*法定代表人证件

请输入

注册资本

请输入

类型

请选择

*成立日期

请选择

*联系人

请输入

*联系电话

请输入

官方网站

请输入

*办公地址

请选择省

请选择市

请选择区县

请输入详细地址

*注册地址

请选择省

请选择市

请选择区县

请输入详细地址

信用信息相关材料

*营业执照/事业单位法人证书

上传

*法定代表人身份证

上传

*测绘资质证书

上传

*测绘地理信息安全保密制度和管理制度

上传

*技术和质量管理制度材料

上传

*测绘成果和资料的管理制度

上传

资质信息

新增

测绘资质证书编号

测绘等级

专业类别

发证部门

有效期至

操作

提交

清除

1.5 业务接取

测绘服务机构进入业务管理子系统后，可以查看本公司被委托的测绘项目，点击“审核”按钮进入详情页面，可选择“受理”或“不受理”，选择受理后，则项目直接归入本公司已接取的项目，选择不受理，则退回至建设单位重新提交。

项目代码	项目名称	工程地点	账号名称	建设单位	测绘阶段	测绘事项	受理状态	操作
DCHY-2025082000004	0820测试项目	麻章区同安镇	L测试建设单位	L测试建设单位	立项用地规划阶段	用地预审与选址测绘	待受理	受理
DCHY-2025081400003	20250814日照测试A	廉江市石海镇	L测试建设单位	L测试建设单位	立项用地规划阶段	用地预审与选址测绘	已受理	详情
DCHY-2025081300003	08质检更新测试（全）	吴川市覃巴镇	L测试建设单位	L测试建设单位	立项用地规划阶段	用地预审与选址测绘、勘测定界	已受理	详情
DCHY-2025081300001	08质检更新测试1	赤坎区寸金街道/	L测试建设单位	L测试建设单位	立项用地规划阶段	用地预审与选址测绘	已受理	详情
DCHY-2025081200001	0812测试工程类型	赤坎区寸金街道/	L测试建设单位	L测试建设单位	竣工验收阶段	建设工程定线测量（放线、验线测量）	已受理	详情
DCHY-2025080700002	测试A	赤坎区寸金街道	L测试建设单位	L测试建设单位	立项用地规划阶段	用地预审与选址测绘	已受理	详情
DCHY-2025080600006	20250806测试项目B	赤坎区寸金街道/	L测试建设单位	L测试建设单位	立项用地规划阶段	用地预审与选址测绘	已受理	详情
DCHY-2025080600003	测试竣工验收	遂溪县江湾镇	L测试建设单位	L测试建设单位	工程规划许可阶段	现状地形图测绘	已受理	详情
DCHY-2025080600002	20250806规划条件核实测量测试	廉山区新兴街道	L测试建设单位	L测试建设单位	竣工验收阶段	建设工程定线测量（放线、验线测量）	已受理	详情
DCHY-2025080600001	20250806合同演示项目测试	廉山区黎国镇/	L测试建设单位	L测试建设单位	竣工验收阶段	人防工程竣工测量	已受理	详情

湛江市工程建设项目联合测绘监管与成果共享服务平台

首页

业务管理系统

成果管理子系统

个人中心

L型式测绘单位

基础信息

委托提案

基础信息

委托信息

委托事项

竣工验收阶段：

* 填报人姓名

* 测绘单位经办人

合同信息

用地区别审查与选址测绘

勘测定界

土地勘界调查

现状地形图测绘

建设工程竣工线测量（放线、验线测量）

不动产预测

规划条件核实测量

人防工程竣工测量

不动产（房屋）测绘

立项用地规划阶段：

* 测绘服务机构

L测试测绘单位

选择

受理

不受理

* 填报人联系方式

提交

退回

下一步

1.6 数据准备

测绘单位按照《湛江市工程建设项目“联合测绘”技术规程》中的成果要求，按照以下目录树结构进行成果数据的组织、命名、打包”的要求，创建成果文件夹，放置成果文件，将成果文件夹压缩为 ZIP 格式文件。

1.7 成果上传

点击“成果管理子系统”，进入成果列表界面，如下图所示：

[illegible]

找到对应项目，点击上传按钮，进入上传界面。可上传与项目登记时所勾选的测绘事项对应的测绘成果数据，如下图所示：



点击上传，上传成果压缩包，目前只接收 ZIP 格式。

1.8 执行检查

上传测绘成果后，后台会自动排列任务进行质检。除了不动产相关数据只检查基本格式命名耗时较短之外，其余事项的测绘成果检查过程大概会持续 3-4 分钟。

基础信息		委托备案		3 成果上传	
事项阶段	成果阶段	分类	附件操作	检查结果	历史版本
立项用地规划阶段	用地预审与选址测绘	现状地形图	<button>上传</button>	<div>审核中</div>	<div></div>
		预审红线			
	《勘测定界测量报告书》				
	勘测定界	用地报批红线 (.txt)	<div>申请下载</div> <div>检查报告</div> <div>生成编号</div>	<div>通过</div>	<div></div>
		征地范围内现状地形图	<div>审批意见</div>		
	土地籍调查	宗地图	<div>无附件</div>	<div>无附件</div>	
		地籍调查表			
现状地形图测绘	现状地形图	<div>无附件</div>	<div>无附件</div>		

如遇此情况，刷新一下页面

1.9 结果查看

1.9.1 检查报告

检查完成后，刷新系统可在界面上查看检查结果一览表。详细检查结果可下载检查报告，可根据报告结果对成果数据进行修改。

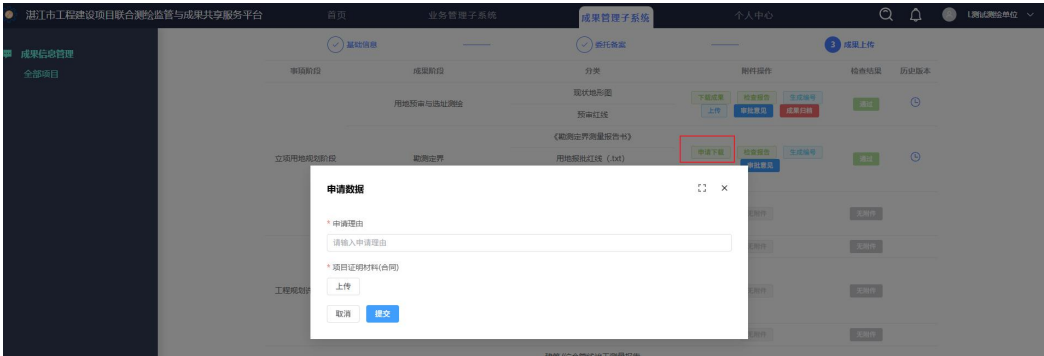


3 附表（详细检查结果）

序号	检查项	检查子项	检查规则	要素标识	错误描述
1	文件组织结构检查	文件命名与格式检查			一级文件夹命名有误或不存在
2	文件组织结构检查	文件命名与格式检查			《土地地籍调查\宗地图(pdf)》文件不存在或文件命名不符合要求（未包含工程编号或含有异常字符）
3	文件组织结构检查	文件命名与格式检查			《土地地籍调查\地籍调查表(xlsx/xls)》文件不存在或文件命名不符合要求（未包含工程编号或含有异常字符）

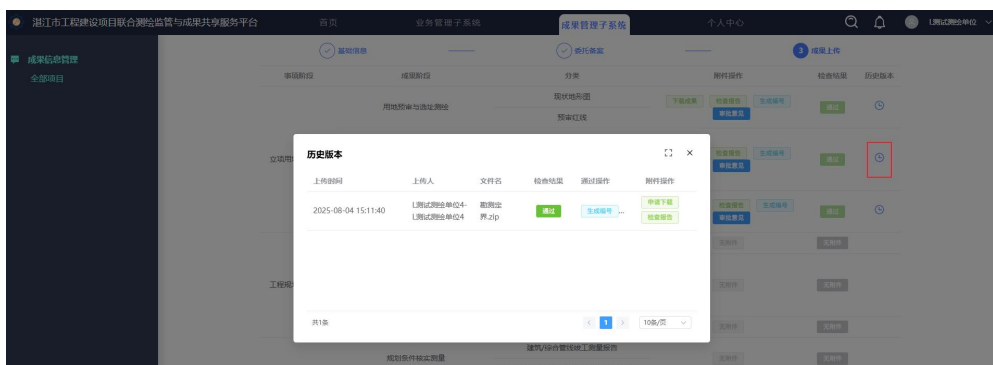
1.9.2 下载成果申请

统一主体项目内各委托子项可申请测绘成果下载，点击申请下载，输入下载理由并提交后，进入建设单位审批阶段，审批后即可下载。



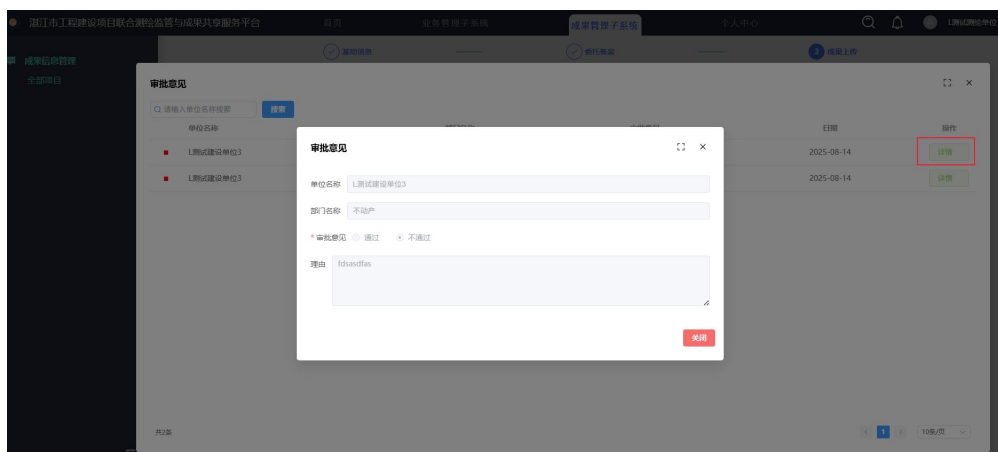
1.9.3 历史版本

点击历史版本，可查看以往上传的历史成果数据。



1.10 审批意见

点击“审批意见”，进入查看审批意见列表页，可查看业务审批部门录入的反馈意见。如下图所示：



1.11 成果归档

最终确认测绘成果不再修改后，点击“成果归档”，归档后的成果将不能再进行修改。如下图所示：

湛江市工程建设项目联合测绘监管与成果共享服务平台

首页业务管理系统成果管理子系统个人中心

成果信息管理全部项目

基础信息

操作记录

成果上传

事项阶段	成果阶段	分类	附件操作	检查结果	历史版本
用地预审与选址意见书	现状地形图	现状地形图	下载成果 上传	待审核 审核通过 成果合格	无
	预审红线	《预审红线测量报告》	下载成果 上传	待审核 审核通过	无
	《规划红线测量报告》	用地红线红线 (JDK)	下载成果 上传	待审核 审核通过	无
立项用地规划阶段	勘界出界	用地红线红线 (JDK)	下载成果 上传	待审核 审核通过	无
	征地区域内现状地形图	现状地形图	下载成果 上传	待审核 审核通过	无
	不动产权利	不动产权利	下载成果 上传	待审核 审核通过	无
工程规划许可阶段	不动产规划	不动产规划	下载成果 上传	待审核 审核通过	无
	建设工程规划测量 (放线、验线测量)	建设工程规划测量成果报告	下载成果 上传	待审核 审核通过	无
	规划条件核实测量	规划条件核实测量	下载成果 上传	待审核 审核通过	无
竣工验收阶段	人防工程竣工测量	湛江市建设工程联合测绘成果报告 (人防工程竣工测量)	下载成果 上传	待审核 审核通过	无
	竣工验收	竣工验收	下载成果 上传	待审核 审核通过	无
	竣工验收	竣工验收	下载成果 上传	待审核 审核通过	无

提示
当前应测绘成果将不能修改,请确认
取消 确认

上一步 返回